

TOUR DE LA  
SUISSE  
NORMANDE



# Tour de la Suisse Normande

à pied sur les Montagnes  
de **Normandie**



6 jours  
113 km







Au cœur des monts et vallées de Suisse Normande, découvrez le GR® préféré des Français 2023. Empruntez ces chemins pour découvrir des paysages à couper le souffle : méandres, gorges encaissées, reliefs de montagne... Une expérience entre évasion et déconnexion à vivre pleinement au cœur de la nature !

## Nos suggestions de parcours

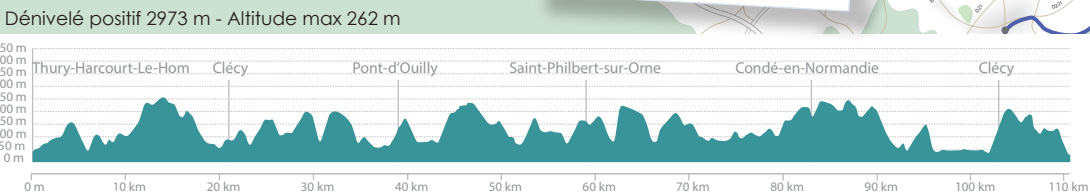
**Sur 2 jours** (niveau conseillé débutant/intermédiaire) :  
40 km - Les rives de l'Orne par les Rochers de la Houle, au départ de Thury-Harcourt-Le Hom

29,5 km - Les méandres de l'Orne par la Roche d'Oëtre au départ de Pont-d'Ouilly

**Sur 3 jours** (niveau conseillé intermédiaire) :  
57 km - Les vallées de l'Orne et du Noireau au départ de Condé-en-Normandie


**Sur 4 jours** (niveau conseillé intermédiaire) :  
82 km - Itinéraire sud au départ de Clécy

**Sur 6 jours** (niveau conseillé intermédiaire/confirmé) :  
113 km - La boucle complète au départ de Thury-Harcourt-Le-Hom



- Tracé du Tour de Suisse Normande
- Tracé du GR® 36
- Chemins du Mont Saint Michel

- Offices de Tourisme
- Hébergements
- Commerces
- Parkings
- Aires de pique-nique
- Points d'eau
- Restaurants
- Toilettes publiques
- Arrêts de bus
- Points de vue





## Comment venir ?

- Par le train : Gares de Caen, Flers
- Par avion : Aéroport de Caen-Carpiquet
- Par bateau : Gare Maritime de Caen-Ouistreham
- Par le bus - réseau normand Nomad :

Ligne 117 Caen-Thury-Condé-Flers

- Par la route :

Autoroute A84 depuis la Bretagne

Autoroute A88 depuis les Pays de la Loire

Autoroute A13 depuis la région Parisienne

Pensez à vous procurer le *Carnet d'Étapes* disponible dans les *Offices de Tourisme* et sur leurs sites internet !



### Préparer votre séjour sur le Tour de la Suisse Normande

- Hébergements
- Services
- Le sac du bon randonneur



Les Offices de Tourisme sont à votre disposition pour vous conseiller et organiser votre séjour clé en main

## Informations et vente de séjours

### Suisse Normande Tourisme

02 31 79 70 45

info@suisse-normande-tourisme.com

www.suisse-normande-tourisme.com

### Office de Tourisme

#### Falaise - Suisse Normande

02 31 90 17 26

info@falaise-suisse-normande.com

www.falaise-suisse-normande.com

## Informations

### Office de Tourisme du Pays de Vire Collines de Normandie

02 31 69 27 64

contact@paysdevire-tourisme.fr

www.paysdevire-normandie-tourisme.fr

### Montagnes de Normandie Tourisme


#### Bureau d'information Touristique de la Roche d'Oëtre / Flers

02 31 59 13 13

roche-doetre@flers-agglo.fr

www.montagnesdenormandie.fr

Retrouvez le détail du circuit et les informations pratiques détaillées dans **la Randofiche® GR® de Pays Tour de la Suisse Normande... à pied sur les montagnes de Normandie**, en vente dans nos Offices de Tourisme (8 €)



### Office de Tourisme du Pays de Putanges

02 33 35 86 57

office.tourisme@cdcvaldorne.fr

www.office-tourisme-putanges.com

### Comité Départemental de la Randonnée Pédestre du Calvados

02 31 82 28 83 - cdtp.calvados@wanadoo.fr

### Comité Départemental de la Randonnée Pédestre de l'Orne

06 89 32 89 39 - cdrp61jd@orange.fr



Avec l'autorisation de la FFRandonnée