


Erratum Topoguides Pays de Flers

➡ Circuit N°16 : Le Pont de Pierre

Le Pont de Pierre


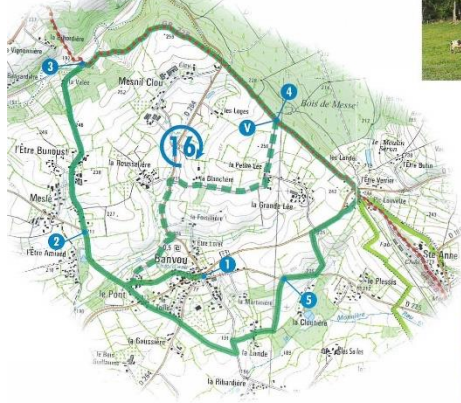

18 km - 4 h 30

➡ 10,5 km – 2h30



5 Prendre le chemin de terre à gauche, le suivre en obliquant sur droite à la fin, traverser le lieu-dit « La Londe », suivre la route à gauche puis le chemin de terre à droite. Au carrefour avec la route, traverser et poursuivre tout droit.

6 De nouveau sur la route, traverser puis tourner à droite pour retrouver le point de départ à l'église.



0 0,5 Km 1 Km
Circuit de randonnée / Walk
Variante
GR 22 B

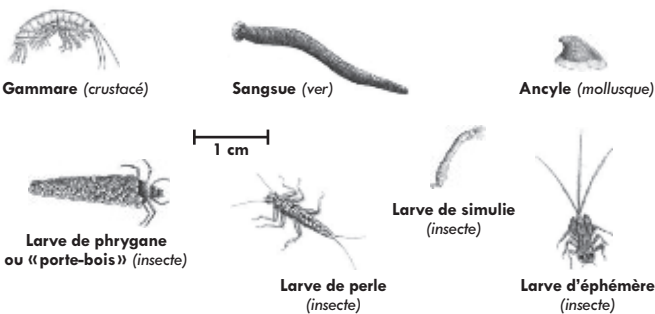
La distance de cette boucle est de **10,5 km** pour une durée de **2h30** et non de 18 km 4h30 comme annoncé sur la fiche.

La Varenne, vallée vivante

La vallée très encaissée, traversée au niveau du fameux pont mégalithique dit «Le Pont de Pierre», abrite le cours de la Varenne.

Cette rivière prend sa source à Landigou, à l'est de Flers. Elle recueille notamment les eaux de l'Égrenne, de la Halouze et de l'Andainette, avant de se jeter dans la Mayenne et alimenter ainsi le plus grand fleuve de France : la Loire.

Au fil de son parcours, la Varenne adopte des profils très variés : profondeur plus ou moins importante, courant plus ou moins fort, fond plus ou moins grossier (blocs, graviers, sables, vases). Cela permet le développement d'une grande diversité de petits animaux aquatiques : crustacés, mollusques, vers, insectes,...



Illustrations de F. CAYET

Le saviez-vous ?

De nombreux insectes dits «aquatiques» mènent en fait une double vie. Leurs larves naissent et se développent dans la rivière, mais ils quittent le milieu aquatique après leur métamorphose en individus ailés. Durant cette phase adulte, ils ne grandissent plus et ont pour unique objectif de se reproduire... au plus vite. Les éphémères, par exemple, n'ont que quelques jours devant elles avant de trépasser.

Pas étonnant que la Varenne attire de nombreux pêcheurs de truites fario et d'écrevisses de Californie. Ces espèces y trouvent quantité d'abris et de ressources alimentaires.




Informations

Office de Tourisme et du Commerce du Pays de Flers
2, place du Docteur-Vayssières - 61100 FLERS
Tél : 02 33 65 06 75
accueil@flerstourisme.fr
www.flerstourisme.fr

Pays de Flers

Fascicule du circuit 16 du topoguide des itinéraires de randonnée et de promenade

Credit photos: Club photo de la Petite A (C. et R. Lohet), A. Bugeotte



Circuit n° 16
Le Pont de Pierre



Circuit n°16

Le Pont de Pierre

18 km - 4 h 30

Départ : Banvou

église

(balisage : jaune puis rouge et bleu sur le GR 22).

1 Prendre la D 264 en direction de Flers sur 400 m, tourner à gauche. À l'intersection avec la route, tourner à droite et continuer jusqu'à la patte d'oie.

2 Poursuivre sur la droite en direction de « La Vallée ».

3 Intersection avec le circuit n° 6 « Au pays des renardières ». Arriver au pont de pierre, (mégolithique) prendre sur droite et suivre le GR 22B. De retour sur la route, traverser et continuer tout droit jusqu'au prochain chemin à droite.

V 4 À partir d'ici : possibilité de raccourcir l'itinéraire en empruntant la variante. Dans ce cas, tourner à droite, traverser « La Petite et La Grande Lée » et marcher en direction de « La Blanchère ». Arriver sur la D 264 (prudence), tourner à gauche pour revenir au point de départ à l'église.

Sinon : marcher tout droit jusqu'au lieu-dit « Pic-Louvette », traverser puis tourner à droite après 50 m. De retour sur la route, l'emprunter sur la gauche. Ensuite, prendre 1^{er} chemin de terre à gauche. À la route, tourner à droite.



Église de Banvou

5 Prendre le chemin de terre à gauche, le suivre en obliquant sur droite à la fin, traverser le lieu-dit « La Londe », suivre la route à gauche puis le chemin de terre à droite. Au carrefour avec la route, traverser et poursuivre tout droit.

6 De nouveau sur la route, traverser puis tourner à droite pour retrouver le point de départ à l'église.

