


Ancien four de calcination

- 5 Au carrefour des chemins, tourner à droite. Suivre le sentier jusqu'à la D825. Traverser la route (calvaire), pour rejoindre le chemin en face. À la croisée des chemins, remonter sur la gauche. Emprunter ensuite le 1^{er} chemin à droite. Au carrefour des chemins, prendre à gauche (GR). Prendre ensuite le 1^{er} chemin à droite, puis à gauche. En bas du chemin, prendre à gauche jusqu'à la route. Arrivé à la route, tourner à gauche pour rejoindre le Gué Plat.
- 6 Continuer tout droit. Passer devant la statue des Chinois. À l'Auberge de la Mine (restaurant étoilé), traverser la route et continuer tout droit (rue de la Piscine). Prendre la 1^{re} route à droite (rue de la Haie). Continuer la route goudronnée dans les bois. Passer le terrain de football sur votre droite. Longer les fours de calcination sur votre gauche.
- 7 Arrivé au carrefour, emprunter le chemin à gauche direction « La Haie ». À l'embranchement des chemins, prendre à droite. Reprendre la 1^{re} à droite pour rejoindre votre point de départ.



La Normandie 1 LA FERRIERE-LES-ÉTANGS (Orne) - Société des Usines de Demain et Ancien - Les Fours de Grillage

Informations

Office de Tourisme et du Commerce du Pays de Flers

2, place du Docteur-Vayssières - 61100 FLERS

Tél : 02 33 65 06 75


accueil@flerstourisme.fr

www.flerstourisme.fr

Pays de Flers

Fascicule du circuit 18 du topoguide des itinéraires de randonnée et de promenade

Credit photos: Club photo de la Petite A. (E. Villette, H. Forville)



Impression Montant - 61100 Flers

Pays de Flers

Circuit n° 18
Le Fer



FLERS
agglomération



Circuit n°18

Le Fer

17 km - 4h15
Variante: 9 km - 2h15

Départ : Dompierre

parking des Fours de la Butte Rouge
(Balisage jaune).

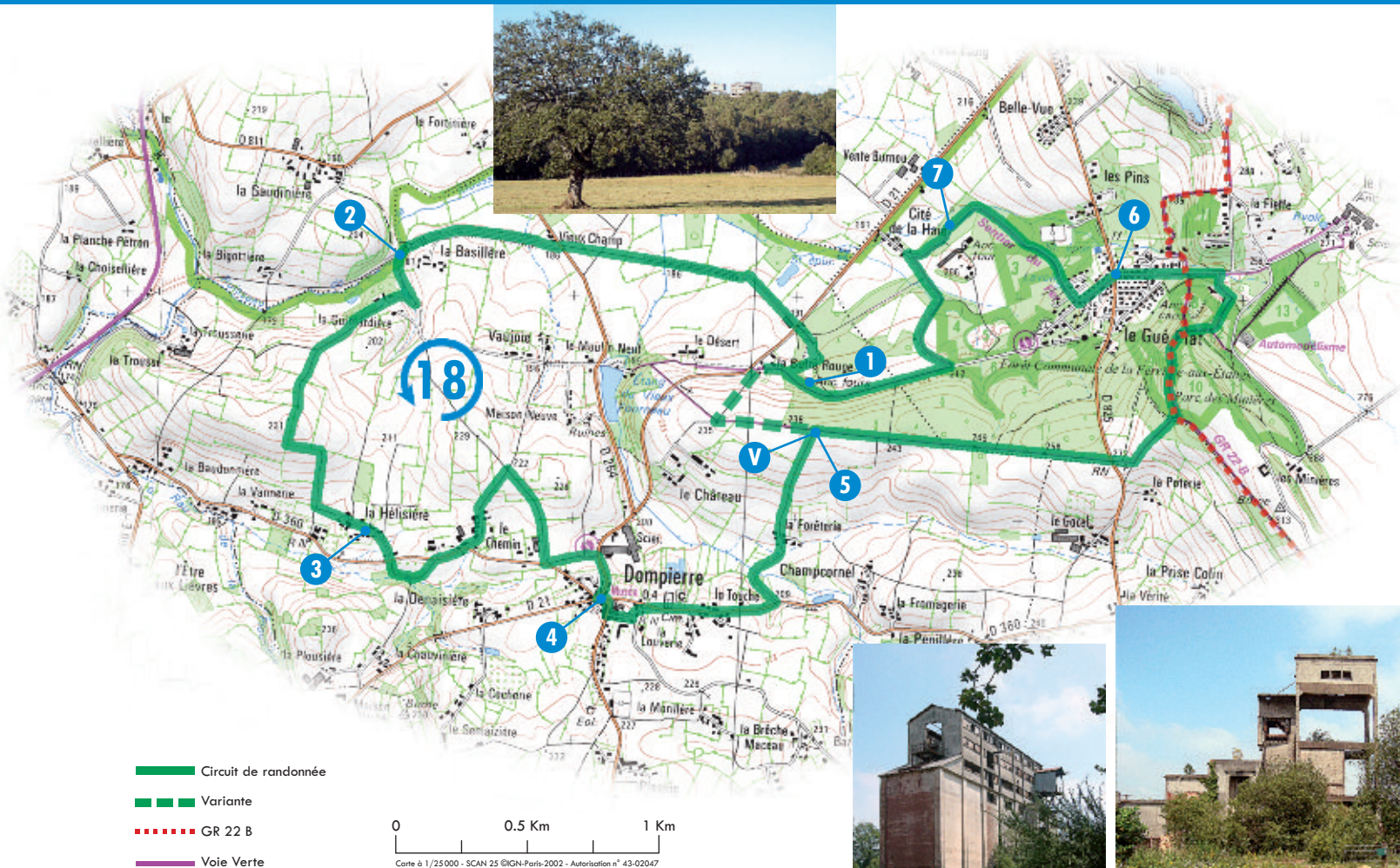


1 En sortant du parking, traverser la D 21 pour emprunter le chemin en face (ancienne ligne de chemin de fer). Couper un sentier et continuer tout droit. Traverser une route et continuer tout droit sur une petite route goudronnée en direction de « La Basillère ». Passer sous un pont et à l'ancienne maison du passage à niveau, prenez le chemin sur la gauche (passage humide).

2 Arrivé en haut du chemin, tourner à droite. Continuer le chemin principal sur la gauche. Avant d'arriver à la route, emprunter le chemin sur la gauche pour rejoindre le hameau de « La Hélesière ».

3 Traverser le hameau de « La Hélesière », puis traverser la D360 et emprunter le chemin en face. Suivre le 1^{er} sentier sur la gauche pour rejoindre la route. Tourner à droite. Au « Chemin », prendre la 1^{re} route à gauche. Continuer le chemin en face.

Arrivé à l'intersection des chemins, tourner à droite jusqu'à la route. Emprunter le chemin tout de suite à gauche jusqu'à la route. Remonter dans le bourg et prendre à gauche jusqu'au musée du fer.



4 Suivre la D360 sur environ 500 m, puis tourner à gauche direction « La Forêterie ». Arrivé à « La Forêterie », continuer tout droit le chemin de terre à travers champs en direction de la forêt.

V 5 Variante: Arrivé dans la forêt, emprunter le chemin à gauche. Arrivé à l'intersection des chemins, tourner à droite pour redescendre au hameau de « La Butte Rouge ». Continuer sur la droite, puis à gauche pour rejoindre votre point de départ.

