



La légende de la biche

Autrefois, la commune était couverte de vastes forêts qui servaient de refuge face aux fréquentes incursions ennemies venues du Nord. C'est de la chapelle dédiée à Sainte Suzanne construite sur la colline culminante que la population pouvait surveiller les horizons.

La forêt devint un lieu de chasse apprécié des seigneurs de la région. Un jour, une biche poursuivie par les chasseurs se réfugia dans la chapelle dont la porte était restée entrouverte. Les chasseurs passèrent devant celle-ci sans rien découvrir. La biche enfermée pendant la nuit ne fut découverte et libérée que le lendemain. Pour se désaltérer elle avait bu l'eau du bénitier. La chapelle fut surnommée la Chapelle-Biche qui devint bientôt le nom de la commune.

D'après A. Surville

Le poste de télégraphie aérienne



Principe du télégraphe de Chappe

La situation élevée de la Chapelle-Biche détermina l'Administration à y établir en 1800 une des cinquante-quatre stations de télégraphie aérienne de Paris à Brest. On se servit du clocher de l'église pour y installer les appareils que deux veilleurs utilisaient à tour de rôle. Le poste correspondait vers Paris avec celui de Landigou, et vers Brest avec celui de Saint-Cornier-des-Landes. Ce système fut utilisé jusqu'en 1851, date à laquelle le télégraphe électrique remplaça le télégraphe aérien.

D'après A. Surville

Les chemins creux et les haies, maillons forts du bocage

En parcourant ces circuits, vous emprunterez quelques chemins creux. Ces éléments typiques du bocage, existant pour certains depuis des siècles, ont nettement régressé depuis la seconde moitié du 20^{ème} siècle.

Aujourd'hui, nous redécouvrons l'utilité de ces chemins comme voie de circulation pour nos loisirs, et de par leur nature pittoresque, qui enchante les locaux et les touristes de passage.



B. POTEL

Les haies bocagères, installées sur les talus de ces chemins creux, sont tout aussi esthétiques... mais elles disposent encore d'autres atouts inestimables. En effet, elles produisent de précieuses ressources pour l'Homme (bois de chauffage, fruits), abritent et nourrissent quantité d'animaux, dont des espèces dites « auxiliaires », qui consomment les espèces « ravageuses » ou pollinisent les plantes.

Les haies constituent aussi des brise-vent naturels, favorables au bétail, aux cultures, aux infrastructures humaines, et jouent un rôle important dans la régulation des crues et la préservation de la qualité de l'eau, en retenant et fixant les eaux de ruissellement, les terres lessivées...



L. VIATOUR

B. POTEL

J. TOUTAIN

La haie, milieu de vie de nombreuses espèces sauvages: ici, un troglodyte mignon, qui niche dans les buissons, un cynorrhodon d'églantier, et un écureuil, préférant les grands arbres.

Le saviez-vous?

L'églantier est un arbuste de la famille des rosiers, dont les fruits sont contenus dans des enveloppes charnues: les cynorrhodons. Très riches en vitamine C, ils se récoltent aux premières gelées, et servent à la confection de gelées et confitures aussi délicieuses que fortifiantes. Attention à bien enlever les poils contenus dans ces «gratte-cul», utilisés jadis comme poil à gratter par les enfants.

Informations

Office de Tourisme et du Commerce du Pays de Flers

2, place du Docteur-Vayssières - 61100 FLERS

Tél : 02 33 65 06 75

accueil@flerstourisme.fr


www.flerstourisme.fr

Pays de Flers

Fascicule des circuits 4 et 5 du topoguide des itinéraires de randonnée et de promenade

Imprimerie Mouturat - 61100 Flers

Circuit 4 et 5, Service communication C.A.P.F. - Musée de la Grande Bèche. En couverture: vers le bois Saint-Michel, photo Service communication C.A.P.F.



Pays de Flers

Circuits n°4
Les Aclos



Circuit n°5
Le Gué Huet



Circuit n°4

Les Aclos

2,1 km - 0 h 30

Circuit n°5

Le Gué Huet

6,7 km - 1 h 40

Départ : La Chapelle-Biche

parking de l'église
(balisage jaune).

(Église Saint Pierre et Paul néo-classique).


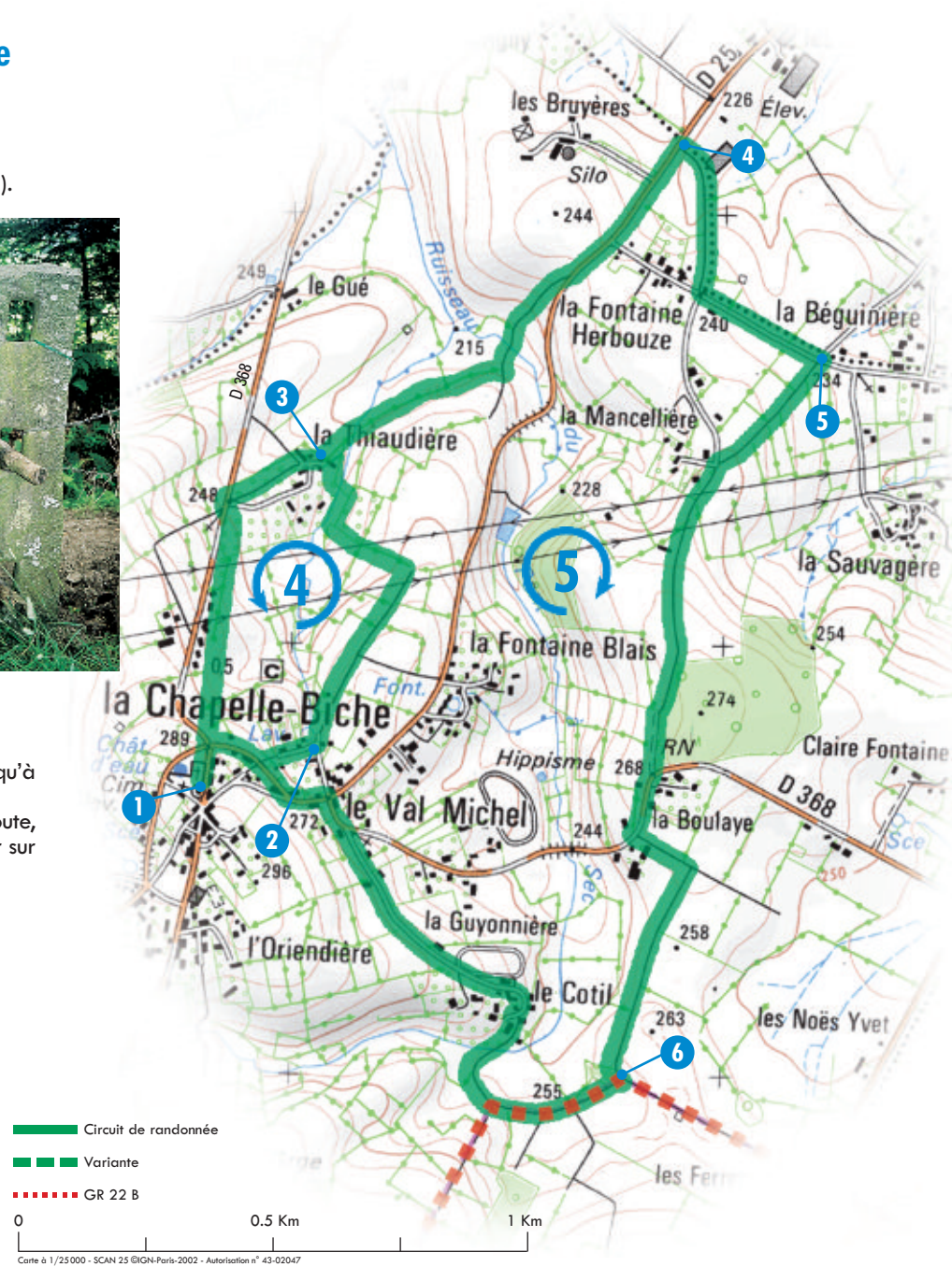
1 Aller en direction de Saint-Paul, au stop tourner à droite sur 100 m pour prendre à gauche un petit chemin en pente raide qui descend au Lavoir du «Val Michel».



2 Près du lavoir, continuer sur le chemin à gauche jusqu'à «La Thiaudière». Intersection de circuits.

3 De retour sur le goudron, poursuivre à gauche jusqu'à la D368. Prendre à gauche le chemin qui longe avant la route, dépasser le lotissement des «Aclos» et remonter sur la route.

Tout droit rejoindre le point de départ.



Départ : La Chapelle-Biche,

parking de l'église
(balisage jaune de 1 à 6
et blanc-rouge sur 350 m au début du 6
puis jaune ensuite).

1 En sortant du parking, prendre à gauche en sortant du parking en direction de Saint Paul, au stop tourner à droite sur 100 m pour prendre à gauche un petit chemin en pente raide qui descend au lavoir du «Val Michel».



2 Près du lavoir, continuer sur le chemin à gauche jusqu'à «La Thiaudière». Intersection de circuits.

3 Descendre à droite, traverser deux ruisseaux à gué et plus loin sur une passerelle un troisième, avant de remonter à gauche sur la route. Prudence: continuer à gauche jusqu'à «Les Vergers». Intersection de circuits: continuer tout droit.

4 Avant l'abri-bus, prendre le chemin empierré à droite. Le suivre jusqu'à «La Fontaine Herbouze» avant de tourner à gauche jusqu'au carrefour de «La Béguinière». Intersection de circuits.

5 Tourner à droite, dépasser «La Mancellière» et monter sur la gauche vers le bois pour rejoindre la D368 (belle vue sur Flers et sa région). Descendre la route à droite sur 100 m pour tourner à gauche puis 150 m plus loin à droite vers «Le Cotil» (passage délicat en cas de pluie). Aller jusqu'au prochain carrefour de chemins. Intersection de circuits.

6 Continuer à droite, traverser le hameau du «Cotil» avant de rejoindre par la route le «Val Michel».

À la statue de Marie, aller tout droit (sens interdit) jusqu'au carrefour pour retrouver en tournant à gauche le point de départ.

