Liste des circuits

Circuit n°1 : Sentier du granite
Départ : St-Philbert-sur-Orne (La Roche d'Oëtre) - Bréel
8,7 km (variante : 7,7 km)

Circuit n°2 : Parcours botanique
Départ : St-Philbert-sur-Orne (La Roche d'Oëtre) - Bréel
11,3 km (variante : 3,3 km)

Circuit n°3 : Sentier des gorges
Départ : St-Philbert-sur-Orne (La Roche d'Oëtre)
1,8 km (variante : 2,7 km)

Circuit n°4 : Sentier des méandres
Départ : St-Philbert-sur-Orne (La Roche d'Oëtre) - Rouvrou (Ménil-Hubert-sur-Orne)
6,4 km

Circuit n°5 : La Rouvre en famille
Départ : Bréel
1,4 km (variante : 1,5 km - hors circuit 0,38 km)

Circuit n°6 : Entre Orne et Rouvre
Départ : St-Philbert-sur-Orne (La Roche d'Oëtre)
7,6 km (variante : 4,7 km)

Circuit n°7 : Monts et collines
Départ : Ménil-Hubert-sur-Orne
11,7 km (variante : 6,1 km)

Circuit n°8 : Autour du Noireau
Départ : Ménil-Hubert-sur-Orne
8,4 km

Circuit n°9 : Avec Pierre T. Husnot
Départ : Cahan (Les Planches)
14,8 km (variante : 11,1 km)

Circuit n°10 : Berjou, de haut en bas
Départ : Berjou
16,9 km

Circuit n°11 : Les Vaux de Vère
Départ : St-Pierre-du-Regard (Pont Erambourg)
14,1 km

Circuit n°12 : Sentier des Collines
Départ : St-Pierre-du-Regard
10 km

Circuit n°13 : Les Châteaux
Départ : Ste-Honorine-la-Chardonne
13,5 km (variante : 8,5 km)

Circuit n°14 : Autour d'Athis
Départ : Athis de l'Orne
15,5 km (variante : 9,9 km)

Circuit n°15 : Les Tisserands
Départ : Athis de l'Orne
13,3 km

Circuit n°16 : La hêtraie
Départ : Ronfeugerai
9,8 km (variante : 3,1 km)

Circuit n°17 : Le Chemin des poètes
Départ : Durcet
8,9 km (variante : 6,1 km)

Circuit n°18 : La Carneille en Histoire
Départ : La Carneille
1,7 km

Circuit n°19 : Balade Carneillaise
Départ : La Carneille
10,5 km

Circuit n°20 : La vallée des moulins
Départ : Les Tourailles
13,7 km (variante : 3,8 km)

Circuit n°21 : Le Chant des Cailloux
Départ : Notre Dame du Rocher - Taillebois
8 km

Circuit n°22 : Le Lembron
Départ : Taillebois
9,7 km

Circuit n°23 : La voie romaine
Départ : La Lande-St-Siméon
8,1 km

Circuit n°24 : Les fontaines
Départ : Bréel
6,2 km

Circuit n°25 : La Vallée Moignet
Départ : Ségrie Fontaine
10,5 km

Circuit n°26 : Berjou, août 44
Départ : St-Denis-de-Méré (La Martelée)
5 km

Parcours thématiques

La Carneille en Histoire (n°18)

au départ de la Carneille
1,7 km

Partez à la découverte du village et de ses ruelles pittoresques à travers 11 pupitres d'information !

La Rouvre en famille (n°5)

au départ de Bréel
1,5 km

Un sentier à bornes question-réponse accessible aux poussettes et aux personnes mal-marchantes

Le Chemin des Poètes (n°17)

au départ de Durcet
8,9 km (variante 6,1 km)

Au fil du parcours, vous trouverez affiché un poème tous les cinq cent mètres. Durcet est labellisé «Village en Poésie».

Parcours Botanique (n°2)

au départ de Bréel
11,3 km
(variante 3,3 km)

Une trentaine de bornes sont installées le long du parcours. On y découvre les noms d'arbres et d'arbustes typiques du bocage, de la Suisse Normande.

Parcours thématiques (suite)



Berjou, août 44 (n°26)

au départ de St-Denis-de-Méré
(La Martelée)
5 km - Difficile

A travers les pupitres d'information, revenez sur les pas des libérateurs britanniques lors de la bataille de Berjou les 15 et 16 août 1944

Remerciements

La Communauté de Communes du Bocage d'Athis et l'Office de Tourisme des Collines Normandes souhaitent remercier pour leur participation technique et financière au topoguide :
Equipe technique de la Communauté de Communes, F. Houssaye, A. Saget, M. et Mme Brichard, les communes et leur représentant, A. Ponthieu, D. Huchet et Tourisme 61, le CPIE des Collines Normandes, B. Potel, A. Leroy, C. et G. Guibout, C. Sallitot, C. Serais, D. Letreut, G. et J. Ferrand, G. Mongodin, N. Pansin, Y. et F. Callu, le Musée de la Libération de Berjou, R. Lee, G. Lemoigne, P. Desoit, les photographes, N. Delozier, l'Union Européenne, le GIP ADECO Pays du Bocage, la région Normandie, le Conseil Départemental 61.

Crédits photos :
P. Houssaye, B. Potel, A. Lange, S. Jousse, C.E. Labadille, F. Gosselin, G. Guibout, P. Desoit, M. Achard, CPIE des Collines Normandes, F. et J.C. Touzeil, O. Hesnard, N. Sobecki, B. Lesecq, V. Sauques, OT des Collines de Normandie





La Communauté de Communes du Bocage d'Athis vous souhaite la bienvenue sur ses chemins de randonnée. Plus de deux cents kilomètres de sentiers, entretenus et balisés avec soin par nos personnels techniques, s'offrent à vous.

Randonner au cœur de la Suisse Normande, c'est respirer au grand air d'une nature préservée et de paysages travaillés par les hommes au cours des siècles. C'est découvrir, depuis le sommet d'escarpements rocheux, de vastes étendues de verdure aux lumières changeantes, souvenirs des montagnes de Normandie ; pouvoir observer une faune et une flore protégées. C'est admirer un patrimoine bâti traditionnel fait de schiste, de granite, de torchis et d'ardoise ; de petites églises rurales nichées près de rivières qui chantent en bondissant de rochers en rochers. C'est prendre un repos bien mérité sur le site de la Roche d'Oëtre en se restaurant et en profitant de l'Office de Tourisme pour découvrir d'autres sites incontournables de la Suisse Normande, acheter des souvenirs à la boutique du terroir ou encore en visiter une exposition de l'Espace Galerie.

Puis, rentrer chez vous, les yeux et les poumons remplis de toute cette nature et, déjà, penser à revenir, avec des amis, pour leur faire découvrir nos sentiers des Collines de Normandie.



Carte générale des itinéraires

Office de Tourisme
Site de la Roche d'Oëtre
61430 Saint-Philbert-sur-Orne
Tél. 02 31 59 13 13
www.roche-doetre.fr

Informations

Numéros utiles

32 50 Météo

112 Secours *(à partir d'un portable)*

SURICATE
SIGNALER UN PROBLÈME
Sentinelles.sportdenature.fr

Carte générale du topoguide des itinéraires de randonnée et de promenade

ORNE PURE NORMANDIE 61

L'ORNE Conseil départemental

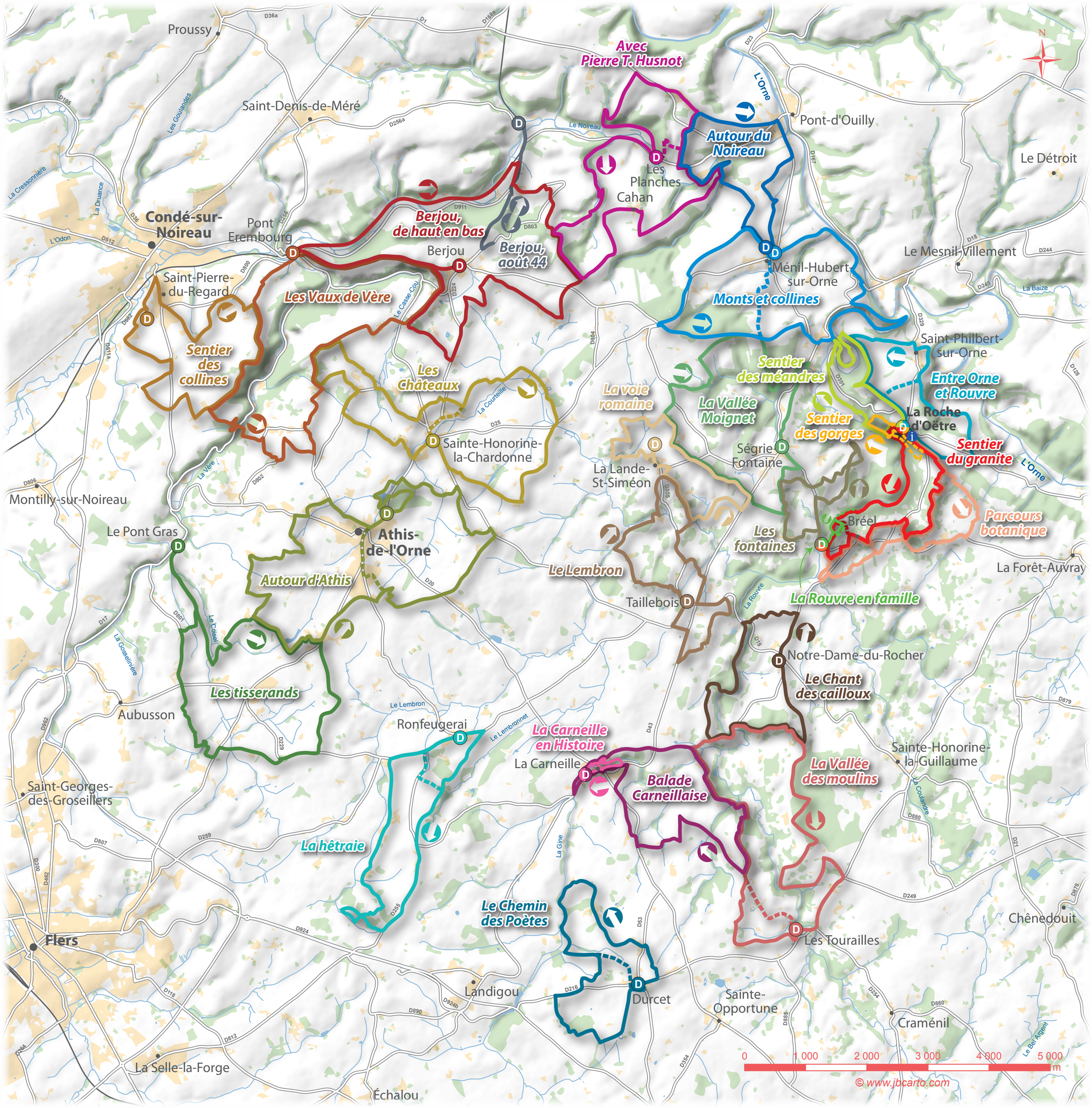
Avec Pierre T. Husnot
Autour du Noireau
Berjou, de haut en bas
Berjou, août 44
Les Vaux de Vère
Sentier des collines
Les Châteaux
Monts et collines
Sentier des méandres
La voie romaine
La Vallée Moignet
Sentier des gorges
Entre Orne et Rouvre
Sentier du granite
Parcours botanique
Les fontaines
La Rouvre en famille
Le Lembron
Autour d'Athis
Les tisserands
Le Chant des cailloux
La Carneille en Histoire
Balade Carneillaise
La Vallée des moulins
La hêtraie
Le Chemin des Poètes
Proussy
Saint-Denis-de-Méré
Condé-sur-Noireau
Pont Erembourg
Berjou
Saint-Pierre-du-Regard
Les Planches Cahan
Pont-d'Ouilly
Le Détroit
Ménil-Hubert-sur-Orne
Le Mesnil-Villement
Saint-Philbert-sur-Orne
La Roche d'Oëtre
Sainte-Honorine-la-Chardonne
Ségrie Fontaine
La Lande-St-Siméon
Bréel
Montilly-sur-Noireau
Le Pont Gras
Athis-de-l'Orne
Taillebois
La Forêt-Auvray
Notre-Dame-du-Rocher
Aubusson
Ronfeugerai
Sainte-Honorine-la-Guillaume
La Carneille
Saint-Georges-des-Groseillers
Les Tourailles
Chênedouit
Flers
Landigou
Durcet
Sainte-Opportune
Craménil
La Selle-la-Forge
Échalou
0 1 000 2 000 3 000 4 000 5 000 m
© www.jbcarto.com