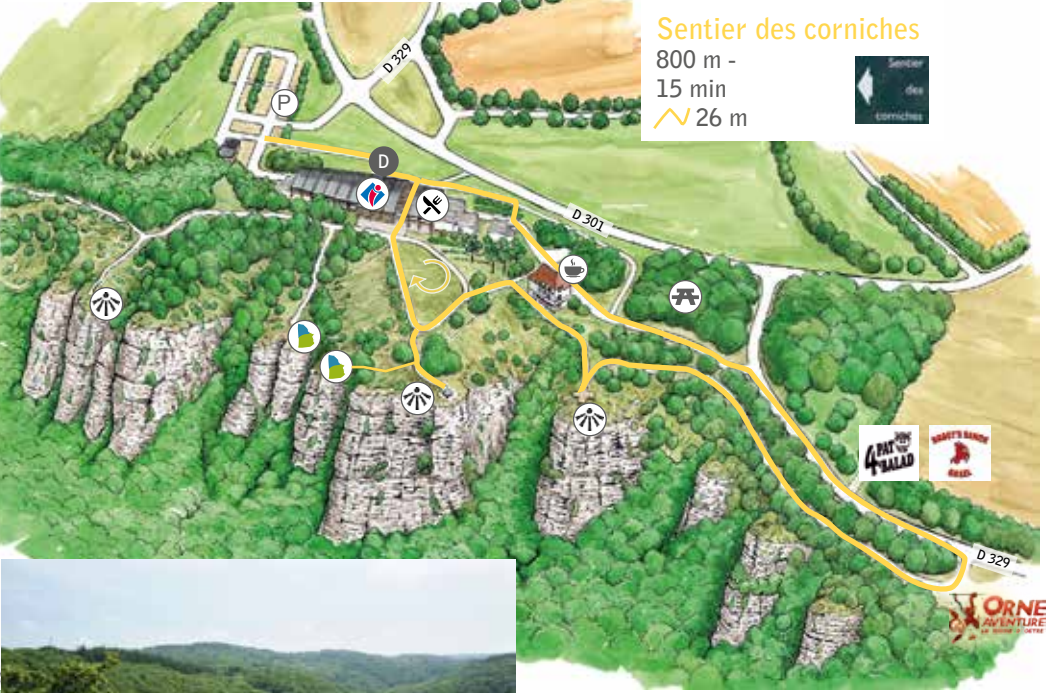


EN PRENDRE PLEIN LES YEUX !



### LES BONNES IDÉES

» Une envie d'ailleurs

Renseignez-vous auprès de l'Office de Tourisme sur place (02 31 59 13 13)

» L'art à la Roche d'Oëtre

Expositions de mars à octobre à l'Espace galerie de la Roche d'Oëtre (02 31 59 13 13)

» L'aventure dans les arbres

Parc accrobranches «Orne Aventure» (06 17 05 09 60) orneaventure.fr

» Des services sur place

Toilettes, parking gratuit, parking autobus, espace pique-nique, jeux extérieurs, terrain de boules de pétanque

Horaires d'ouverture Office de Tourisme, Espace galerie et boutique

- Mars : du mardi au vendredi de 14 h à 17 h
- Avril à septembre : tous les jours de 10 h à 18 h (19 h en juillet - août)
- Octobre : du mardi au dimanche de 10 h à 17 h
- Fermé en janvier, février, novembre et décembre
- Site naturel de la Roche d'Oëtre ouvert toute l'année

Opening time

- March : tuesday to friday from 2 pm to 5 pm
- April to september : every day from 10 am to 6 pm (7 pm in july and august)
- October : tuesday to sunday from 10 am to 5 pm.
- Closed in january, february, november and december.
- Natural site open all year

### LES BONNES IDÉES

» Randonner en s'amusant c'est possible !

- Optez pour un parcours d'orientation parmi les 3 disponibles de 45 minutes à 2h30.

5 € la carte - infos à l'accueil (02 31 59 13 13)

- Baladez-vous à dos de vache, de poney (4 pat'balad 07 82 34 05 35) ou à cheval (Bagot's Ranch 06 32 26 64 13) au départ de la Roche d'Oëtre - 4patbalad.fr

- Jeu de piste «En quête de feuilles» dans le parc acrobatique Orne Aventure (06 17 05 09 60)

» Une pause gourmande

Restaurant café Le Caillou (02 31 09 12 67) le-caillou.fr

» Un cadeau à offrir

Boutique du terroir (02 31 59 13 13)



### LA ROCHE D'OËTRE

Bureau d'Information Touristique 61430 Saint-Philbert-sur-Orne

T. 00 33 (0)2 31 59 13 13

roche-doetree@flers-agglo.fr


flerstourisme.fr



Conception : Site de la Roche d'Oëtre - Photos couverture et des : D. Commercial - Aquarelles : A. Glowczak JB carto

# Rando Roche d'Oëtre

La Suisse Normande à pied



NORMANDIE



flers Agglo



LE PARADIS DE LA RANDO À PIED

S'il y avait un paradis de la randonnée, **La Roche d'Oëtre et les gorges de la Rouvre** seraient certainement bien positionnés ! **Site classé** et **Espace Naturel Sensible** du département de l'Orne, la Roche d'Oëtre est aussi le lieu de rendez-vous des amateurs de nature sauvage. Vous êtes au coeur des montagnes de Normandie où les plus vieux reliefs sont nés il y a plusieurs centaines de millions d'années. La richesse de la géologie, la faune et la flore exceptionnelles de cet espace naturel en font un site incontournable de la rando : vous apprécierez les superbes panoramas surplombant la vallée de la Rouvre.

NOS CONSEILS RANDO

Les itinéraires proposés empruntent des sentiers en majorité publics, mais également privés. Respectez les propriétés traversées, ne faites pas de feu et ne laissez pas vos déchets sur place. L'accès au sentier du bord de Rouvre (sentier du granite) n'est pas autorisé de mi-septembre à fin février pour des raisons de crues et de pratique de la chasse.

**Vous êtes pressés**  
Optez pour le sentier des corniches. C'est sur ce parcours que vous apprécierez les principaux points de vue du site. Vous pourrez également rejoindre le parc accrobranches, 4 Pat'balad et Bagot Ranch.

**Randonner en famille**  
3 parcours d'orientation de 1h à 3h sont en vente à l'accueil (5 €). Le sentier des corniches est le seul parcours accessible en poussette.

**Randonner toute la journée**  
Emprunter le sentier du granite le matin (3h), vous pouvez pique-niquer soit à la Maison du Paysage soit à la Roche d'Oëtre ou encore déjeuner au restaurant. Optez pour le sentier des méandres (2h), l'après-midi.

**Ne partez pas sans...**  
- Emporter de l'eau surtout pour les longs parcours !  
- Vos chaussures de randonnée pour les trois sentiers menant à la rivière car ils sont assez accidentés (rochers). Nos amies les tongs sont vraiment à bannir si vous tenez à vos chevilles.  
- Votre appareil photo ou votre smartphone pour immortaliser votre périple !

**En cas de pépin**  
Si vous vous blessez le long de la Rouvre, repérez les bornes de sécurité numérotées de 1 à 6 **6** qui seront à indiquer aux secours. Pompiers : 18 ou 112 (mobile) - Samu : 15

**Plus de randonnées**  
Un topoguide de 26 circuits intitulé «Balades en Suisse Normande autour de la Roche d'Oëtre» est en vente 6 € à l'accueil du site de la Roche d'Oëtre.

HIKING PARADISE

If there was a hiking paradise, **La Roche d'Oëtre and the gorges of the Rouvre** would be ranked high on the list! The site is listed as a **Sensitive Natural Space** by the Orne department and is a meeting place for lovers of nature and wilderness. The amazing geological formations, the exceptional fauna and flora of this natural space make it a focus for hikers taking in superb panoramas overlooking the Rouvre valley.

**À ne pas manquer sur le sentier des gorges et le sentier du granite**  
> Gorges de la Rouvre



**À ne pas manquer sur le sentier du granite**  
> Maison du Paysage  
Café nature, boutique, Point info biodiversité



**LA BONNE IDÉE**  
Découvrir les gorges de la Rouvre en évitant la descente raide ! Pour les familles équipées de poussette ou les personnes à mobilité réduite, nous vous conseillons de vous rendre à la Maison du Paysage à Bréel (3 km). Accès pédestre sans difficulté à 400 m du parking.



**À ne pas manquer à 2 km de la Roche d'Oëtre**  
> Méandre de l'Orne



**À ne pas manquer sur le sentier des méandres**  
> Rocher des gardes




**OUR HIKING ADVICE**  
Our proposed routes follow mostly public, but occasionally private paths. Please ensure that you respect any land that you cross, do not light fires and take your rubbish home with you. The path along the edge of the river Rouvre (sentier du granite) is closed from mid-September to the end of February due to flooding and hunting.  
**Are you short of time?**  
Take the "sentier des corniches" trail that takes you along the cliff tops and from which you will access the main points of view of the site. On this walk you can also get to the tree climbing park, 4 Pat'balad (treks on a cow!) and Bagot Ranch.  
**Family hiking**  
There are 3 orientation guides on sale at the reception with trails from 1h to 3h. The "sentier des corniches" is the only route accessible for pushchairs & strollers.  
**Hike all day**  
Take the granite trail (sentier du granite) in the morning, have a picnic either at the Maison du Paysage or at La Roche d'Oëtre or have lunch at the restaurant at the top. Then take the river meander trail (sentier des méandres) in the afternoon.


**Don't forget ...**  
-bring water, especially for long trips on hot days!  
-your hiking boots for the three paths leading to the river because they are quite steep and rocky.  
-your camera or smartphone to capture your trip.  
**In the event of an emergency or accident:**  
-If you are injured along the Rouvre, find the safety posts numbered from 1 to 6 **6** which will be and tell the emergency services which post you are near.  
Call - Rescue: 18 or 112 from a mobile - Ambulance (SAMU): 15

**LA BONNE IDÉE**  
Cinq bornes thématiques jalonnent le sentier des méandres. Beaux points de vue sur les escarpements rocheux.

COMMENT ÇA MARCHE ?



**D** Départ circuits - starting point  
**V** Variante - variant  
**6** Bornes de sécurité - safety posts  
**P** Parking - car park  
**G** Sens du circuit - circuit direction  
**Panorama**  
**Vue profil humain** - human profile view  
**À ne pas manquer** - not to miss



**Balisage, mode d'emploi**  
C'est facile, il suffit de suivre les panneaux verts avec le nom du circuit inscrit dessus. Follow the green markers with the name of the circuit written on them.

**Tables de pique-nique** - picnic tables  
**Camping** - campsite  
**Restaurant**  
**Café**  
**Balade à dos de vache et poney** - cow and pony ride  
**Parc acrobatique** - adventure course  
**Balade à cheval** - horse riding